

UCHWAŁA NR XXX/248/17  
RADY MIEJSKIEJ W BŁONIU

z dnia 13 lutego 2017 r.

**w sprawie projektu dostosowania sieci szkół podstawowych i gimnazjów do nowego ustroju szkolnego.**

Na podstawie art. 18 ust. 2 pkt 15 ustawy z dnia 8 marca 1990 r. o samorządzie gminnym (Dz. U. z 2016 r. poz. 446 ze zm.) oraz art. 206 ust. 1 - 4 ustawy z dnia 14 grudnia 2016 r. Przepisy wprowadzające ustawę - Prawo oświatowe (Dz. U. z 2017 r. poz. 60) uchwala się, co następuje:

**§ 1.** Uchwała określa:

- 1) plan sieci oraz granice obwodów publicznych szkół podstawowych, prowadzonych przez Gminę Błonie, na okres od 1 września 2017 r. do dnia 31 sierpnia 2019 r., który stanowi **załącznik nr 1** do niniejszej uchwały;
- 2) plan sieci oraz granice obwodów klas dotychczasowych publicznych gimnazjów, prowadzonych w szkołach podstawowych, przez Gminę Błonie, na okres od 1 września 2017 r. do dnia 31 sierpnia 2019 r., który stanowi **załącznik nr 2** do niniejszej uchwały;
- 3) projekt planu sieci oraz granice obwodów publicznych ośmioletnich szkół podstawowych, prowadzonych przez Gminę Błonie od dnia 1 września 2019 r., który stanowi **załącznik 3** do niniejszej uchwały.

**§ 2.** Gimnazjum Nr 1 im. Hugona Kołłątaja, z siedzibą w Błoniu, ul. Okrzei 3, **przekształca się** w ośmioletnią szkołę podstawową:

- 1) nazwa szkoły: Szkoła Podstawowa Nr 3 im. Hugona Kołłątaja w Błoniu,
- 2) siedziba szkoły: 05-870 Błonie, ul. Okrzei 3,
- 3) dzień rozpoczęcia działalności szkoły: 1 września 2017 r.,
- 4) rok szkolny, w którym rozpocznie się kształcenie w I klasie: 2017/2018.


**§ 3.** Gimnazjum Nr 2 im. Św. Maksymiliana Marii Kolbego w Błoniu, z siedzibą w Błoniu, ul. Narutowicza 4, **przekształca się** w ośmioletnią szkołę podstawową:

- 1) nazwa szkoły: Szkoła Podstawowa Nr 4 im. Św. Maksymiliana Marii Kolbego w Błoniu,
- 2) siedziba szkoły: 05-870 Błonie, ul. Narutowicza 4,
- 3) dzień rozpoczęcia działalności szkoły: 1 września 2017 r.,
- 4) rok szkolny, w którym rozpocznie się kształcenie w I klasie: 2017/2018.

**§ 4.** Wykonanie uchwały powierza się Burmistrzowi Błonia.


**§ 5.** Niniejsza uchwała podlega podaniu do publicznej wiadomości poprzez umieszczenie jej na tablicy ogłoszeń w siedzibie Urzędu Miejskiego w Błoniu (05-870 Błonie, ul. Rynek 6), a także na stronie Biuletynu Informacji Publicznej Gminy Błonie.

**§ 6.** Uchwała wchodzi w życie z dniem podjęcia.

Przewodniczący Rady  
  
Tomasz Wiśniewski


Plan sieci oraz granice obwodów publicznych szkół podstawowych, prowadzonych przez Gminę Błonie, na okres od dnia 1 września 2017 r. do dnia 31 sierpnia 2019 r.

Lp.	Nazwa szkoły	Adres siedziby szkoły	Granice obwodu szkoły na rok szkolny 2017/2018 oraz 2018/2019
1.	Szkoła Podstawowa Nr 1 im. Mikołaja Kopernika w Błoniu	05-870 Błonie, ul. Poniatowskiego 19	<b>ulice miasta Błonia:</b> 3 Maja, Asnyka, Bajkowa, Brzozowa, Engelmana, Ekologiczna, Harcerska, Jagiellońska, Jaśminowa, Kalinowa, Kopernika, Krótka, Kulisiewiczów, Legionów, Łąki, Łukasińskiego, Macieja z Błonia, Mała, Mickiewicza, Nowakowskiego, Ogrodowa, Okrężna, Orzeszkowej, Plater, Poniatowskiego, Powstańców, Przejazd, Reymonta, Sienkiewicza, Słowackiego, Sowińskiego, Szkolna, Szopena, Śląska, Wiejska, Wspólna, Żeromskiego, Żukówka <b>Miejscowości:</b> Żukówka, Rokitno, Rokitno-Majątek
2.	Szkoła Podstawowa Nr 2 z Oddziałami Integracyjnymi im. Janusza Korczaka w Błoniu	05-870 Błonie, ul. Narutowicza 21	<b>ulice miasta Błonia:</b> Bieniewicka, Cicha, Graniczna, Jasna, Kilińskiego, Klonowa, Krzywa, Kwiatowa, Modlińska, Nadrzeczna, Passowska, Piaskowa, Sadowa, Sochaczewska, Spedycyjna, Targowa, Towarowa, Wierzbowa, Wyszyńskiego, Zacisze, Zapomniana <b>Miejscowości:</b> Kopytów, Kopytów-Majątek, Białuty, Białutki, Bieniewo-Wieś, Bieniewo-Parcela, Błonie-Wieś, Bramki, Cholewy, Marysinek, Nowa Wieś, Nowy Łuszczewek, Pass, Piorunów, Radzików, Rochaliki, Stary Łuszczewek, Wawrzyszew, Wola Łuszczewska, Łązniew, Łązniew-Majątek, Łązniewek, Górna Wieś, Nowa Górna, Radonice, Witki
3.	Szkoła Podstawowa Nr 3 im. Hugona Kołłątaja w Błoniu	05-870 Błonie, ul. Stefana Okrzei 3	<b>ulice miasta Błonia:</b> 11 Listopada, Aksamitna, Aleja Norwida, Fabryczna, Faszczycka, Grażyny, Grodziska, Jana Pawła II, Kolejowa, Konopnickiej, Krasickiego, Kwiatów Polnych, Mikołaja z Błonia, Mokra, Moniuszki, Niecała, Nowa, Nowomiejska, Okrzei, Parkowa, Plantowa, Pogodna, Poznańska, Projektowana, Przeskok, Przybysza, Piłsudskiego, Przytulna, Rynek, Składowa, Słoneczna, Uśmiech
4.	Szkoła Podstawowa Nr 4 im. Św. Maksymiliana Marii Kolbego w Błoniu	05-870 Błonie, ul. Narutowicza 4	<b>ulice miasta Błonia:</b> Aleja Matki Bożej Bolesnej, Armii Krajowej, Armii Ludowej, Batalionów Chłopskich, Bykowskiego, Dobrzyńskiego, Kombatantów, Kamosińskiego, Karczewskiego, Ks. Prałata Z. Kniołka, Kościuszki, Lesznowska, Mazowiecka, Narodowych Sił Zbrojnych, Narutowicza, Niemstaka, Piwna, Polna, Poprzeczna, Solidarności, Spacerowa, Staszica, Stefana Szparagi, Szarych Szeregów, Traugutta, Trojańczyka, Warszawska, Wąska
5.	Szkoła Podstawowa im. Jana Pawła II w Bieniewicach (z przekształcenia z Zespołu Szkół z mocy ustawy art. 191 (Dz.U. z 2017, poz. 60))	05-870 Błonie, ul. Błońska 62	<b>Miejscowości:</b> Bieniewice, Konstantów, Dębówka, Nowe Faszczycy, Stare Faszczycy

Przewodniczący Rady  
  
Tomasz Wiśniewski

Plan sieci oraz granice obwodów klas dotychczasowych gimnazjów, prowadzonych w szkołach podstawowych przez Gminę Błonie od dnia 1 września 2017 r. do dnia 31 sierpnia 2019 r.

Lp.	Nazwa szkoły	Adres siedziby szkoły	Granice obwodu szkoły na rok szkolny 2017/2018 oraz 2018/2019
1.	klasy Gimnazjum Nr 1 im. Hugona Kołłątaja, prowadzone w Szkole Podstawowej Nr 3 im. Hugona Kołłątaja w Błoniu	05-870 Błonie, ul. Stefana Okrzei 3	<p><b>ulice miasta Błonia:</b> 11 Listopada, Aleja Norwida, Aksamitna, Bajkowa, Bieniewicka, Brzozowa, Ekologiczna, Fabryczna, Faszczycka, Grażyny, Grodziska, Górna, Harcerska, Jana Pawła II, Jaśminowa, Kalinowa, Kilińskiego, Kolejowa, Konopnickiej, Krasickiego, Krótka, Kulisiewiczów, Kwiatowa, Kwiatów Polnych, Legionów, Łąki, Macieja z Błonia, Mała, Mickiewicza, Mikołaja z Błonia, Mokra, Moniuszki, Niecała, Nowa, Nowakowskiego, Nowomiejska, Okrężna, Okrzei, Orzeszkowej, Parkowa, Plantowa, Pogodna, Projektowana, Przeskok, Przybysza, Przytulna, Rynek, Sadowa, Składowa, Słoneczna, Sowińskiego, Śląska, Targowa, Towarowa, Uśmiech, Wspólna, Wyszyńskiego, Żukówka</p> <p><b>Miejscowości:</b> Białuty, Białutki, Bieniewo-Wieś, Bieniewo-Parcela, Bramki, Cholewy, Górna Wieś, Łażniew, Łażniew-Majątek, Łażniewek, Nowy Łuszczewek, Stary Łuszczewek, Marysinek, Nowa Górna, Nowa Wieś, Piorunów, Radonice, Radzików, Radzików IHAR, Rochaliki, Wawrzyszew, Witki, Wola Łuszczewska</p>
2.	klasy Gimnazjum Nr 2 im. Św. Maksymiliana Marii Kolbego w Błoniu prowadzone w Szkole Podstawowej Nr 4 im. Św. Maksymiliana Marii Kolbego w Błoniu	05-870 Błonie, ul. Narutowicza 4	<p><b>ulice miasta Błonia:</b> 3 Maja, Armii Krajowej, Armii Ludowej, Asnyka, Batalionów Chłopskich, Bykowskiego, Cicha, Dobrzyńskiego, Engelmana, Graniczna, Jagiellońska, Jasna, Kamosińskiego, Karczewskiego, Klonowa, Kombatantów, Kopernika, Kościuszki, Krzywa, Ks. Prałata Z. Kniółka, Lesznowska, Łukasińskiego, Mazowiecka, Modlińska, Nadrzeczna, Narutowicza, Niemstaka, Narodowych Sił Zbrojnych, Ogrodowa, Passowska, Piaskowa, Piłsudskiego, Piwna, Plater, Poprzeczna, Polna, Powstańców, Poznańska, Poniatowskiego, Przejazd, Reymonta, Sienkiewicza, Słowackiego, Sochaczewska, Solidarności, Spacerowa, Spedycyjna, Staszica, Stefana Szparagi, Szarych Szeregów, Szkolna, Szopena, Traugutta, Trojańczyka, Warszawska, Wąska, Wiejska, Wierzbowa, Zacisze, Zapomniana, Żeromskiego</p> <p><b>Miejscowości:</b> Błonie-Wieś, Kopytów, Kopytów-Majątek, Pass, Rokitno, Rokitno-Majątek</p>
3.	klasy Gimnazjum w Bieniewicach prowadzone w Szkole Podstawowej im. Jana Pawła II w Bieniewicach (z przekształcenia z Zespołu Szkół z 2017, poz. 60))	05-870 Błonie, ul. Błońska 62	<p><b>Miejscowości:</b> Bieniewice, Konstantów, Dębówka, Nowe Faszczyce, Stare Faszczyce</p>

Przewodniczący Rady  
  
Tomasz Wisniewski

Projekt planu sieci oraz granice obwodów publicznych ośmioletnich szkół podstawowych, prowadzonych przez Gminę Błonie,  
od dnia 1 września 2019 r.

Lp.	Nazwa szkoły	Adres siedziby szkoły	Granice obwodu szkoły od dnia 1 września 2019r.
1.	Szkoła Podstawowa Nr 1 im. Mikołaja Kopernika w Błoniu	05-870 Błonie, ul. Poniatowskiego 19	<b>ulice miasta Błonia:</b> 3 Maja, Asnyka, Bajkowa, Brzozowa, Engelmana, Ekologiczna, Harcerska, Jagiellońska, Jaśminowa, Kalinowa, Mikołaja Kopernika, Krótka, Kulisiewiczów, Legionów, Łąki, Łukasińskiego, Macieja z Błonia, Mała, Mickiewicza, Nowakowskiego, Ogrodowa, Okrężna, Orzeszkowej, Plater, Poniatowskiego, Powstańców, Przejazd, Reymonta, Sienkiewicza, Słowackiego, Sowińskiego, Szkolna, Szopena, Śląska, Wiejska, Wspólna, Żeromskiego, Żukówka <b>Miejscowości:</b> Żukówka, Rokitno, Rokitno-Majątek
2.	Szkoła Podstawowa Nr 2 z Oddziałami Integracyjnymi im. Janusza Korczaka w Błoniu	05-870 Błonie, ul. Narutowicza 21	<b>ulice miasta Błonia:</b> Bieniewicka, Cicha, Graniczna, Jasna, Kilińskiego, Klonowa, Krzywa, Kwiatowa, Modlińska, Nadrzeczna, Passowska, Piaskowa, Sadowa, Sochaczewska, Spedycyjna, Targowa, Towarowa, Wierzbowa, Wyszyńskiego, Zacisze, Zapomniana <b>Miejscowości:</b> Kopytów, Kopytów-Majątek, Białuty, Białutki, Bieniewo-Wieś, Bieniewo-Parcela, Błonie-Wieś, Bramki, Cholewy, Marysinek, Nowa Wieś, Nowy Łuszczewek, Pass, Piorunów, Radzików, Rochaliki, Stary Łuszczewek, Wawrzyszew, Wola Łuszczewska, Łązniew, Łązniew-Majątek, Łązniewek, Górna Wieś, Nowa Górna, Radonice, Witki
3.	Szkoła Podstawowa Nr 3 im. Hugona Kołłątaja w Błoniu	05-870 Błonie, ul. Stefana Okrzei 3	<b>ulice miasta Błonia:</b> 11 Listopada, Aksamitna, Aleja Norwida, Fabryczna, Faszczycka, Grażyny, Grodziska, Jana Pawła II, Kolejowa, Konopnickiej, Krasickiego, Kwiatów Polnych, Mikołaja z Błonia, Mokra, Moniuszki, Niecała, Nowa, Nowomiejska, Okrzei, Parkowa, Plantowa, Pogodna, Poznańska, Projektowana, Przeskok, Przybysza, Piłsudskiego, Przytulna, Rynek, Składowa, Słoneczna, Uśmiech
4.	Szkoła Podstawowa Nr 4 im. Św. Maksymiliana Marii Kolbego w Błoniu	05-870 Błonie, ul. Narutowicza 4	<b>ulice miasta Błonia:</b> Aleja Matki Bożej Bolesnej, Armii Krajowej, Armii Ludowej, Batalionów Chłopskich, Bykowski, Dobrzyńskiego, Kombatantów, Kamosińskiego, Karczewskiego, Ks. Prałata Z. Kniolka, Kościuszki, Lesznowska, Mazowiecka, Narodowych Sił Zbrojnych, Narutowicza, Niemstaka, Piwna, Polna, Poprzeczna, Solidarności, Spacerowa, Staszica, Stefana Szparagi, Szarych Szeregów, Traugutta, Trojańczyka, Warszawska, Wąska
5.	Szkoła Podstawowa im. Jana Pawła II w Bieniewicach	05-870 Błonie, ul. Błońska 62	<b>Miejscowości:</b> Bieniewice, Konstantów, Dębówka, Nowe Faszczyce, Stare Faszczyce

Przewodniczący Rady  
  
Tomasz Wisniewski

## UZASADNIENIE

do uchwały Nr XXX/248/17 Rady Miejskiej w Błoniu z dnia 13 lutego 2017 r.

Obowiązek podjęcia uchwały w sprawie projektu dostosowania sieci szkół podstawowych i gimnazjów do nowego ustroju szkolnego, wynika z art. 206 ustawy z dnia 14 grudnia 2016 r. Przepisy wprowadzające ustawę - Prawo oświatowe (Dz. U. z 2017r., poz. 60 ), zgodnie z którym rada gminy podejmuje uchwałę w sprawie projektu dostosowania sieci szkół podstawowych i gimnazjów do nowego ustroju szkolnego, wprowadzonego ww. ustawą.

Zgodnie z ww. ustawą z dniem 1 września 2017 roku każda 6-letnia szkoła podstawowa działająca na podstawie ustawy o systemie oświaty z mocy ustawy przekształca się w 8-letnią szkołę podstawową (art. 117), a gimnazja ulegają likwidacji z mocy ustawy (art. 127) poprzez wygaszanie. W przypadku gdy likwidowane gimnazjum jest w zespole, w którym jest tylko gimnazjum i szkoła podstawowa to zespół ten przekształca się z mocy ustawy w 8-letnią szkołę podstawową (art.191).

Ustawodawca dał organom prowadzącym gimnazja dwa instrumenty prawne na mocy, których mogą dokonać przekształcenia likwidowanego gimnazjum w nowy typ szkoły lub jego włączenia w strukturę innej szkoły (art. 129). Przekształcenie lub włączenie samodzielnego gimnazjum powoduje, że cały zasób kadrowy i materialny likwidowanego gimnazjum przekazany zostaje na potrzeby zadań oświatowych szkoły powstałej w wyniku przekształcenia lub włączenia.

Ustawodawca zobowiązał jednostki samorządu terytorialnego do podjęcia uchwały w sprawie projektu dostosowania sieci szkół podstawowych i gimnazjów do nowego ustroju szkolnego, wprowadzonego ustawą – Prawo oświatowe (Dz.U. z 2017, poz.59). Uchwała ma charakter intencyjny i stanowi podstawę do zasięgnięcia obligacyjnych opinii Kuratora Oświaty (art. 208) oraz związków zawodowych (art. 209). Opinia Kuratora Oświaty zawiera ocenę zgodności z prawem rozwiązań zaproponowanych w tej uchwale oraz ocenę w zakresie zapewnienia możliwości realizacji obowiązku szkolnego i nauki.


Zaproponowane w projekcie uchwały rozwiązania są wynikiem diagnozy demograficznej mieszkańców Gminy Błonie i potrzeby zapewnienia możliwości realizacji obowiązku szkolnego i nauki.

Obecnie Gmina Błonie jest organem prowadzącym dla dwóch samodzielnych szkół podstawowych: Szkoły Podstawowej Nr 1 im. Mikołaja Kopernika oraz Szkoły Podstawowej Nr 2 z Oddziałami Integracyjnymi im. Janusza Korczaka w Błoniu, które w trybie ustawowym przekształcą się w 8-letnie szkoły podstawowe. Gmina Błonie jest także organem prowadzącym dla dwóch samodzielnych gimnazjów: Gimnazjum Nr 1 im. Hugona Kołłątaja oraz Gimnazjum Nr 2 im. Św. Maksymiliana Marii Kolbego w Błoniu, które w trybie uchwały przekształcą się w 8-letnie szkoły podstawowe od dnia 1 września 2017r.

Gmina Błonie jest organem prowadzącym dla: Zespołu Szkół im. Jana Pawła II w Bieniewicach, składającego się ze Szkoły Podstawowej w Bieniewicach oraz Gimnazjum w Bieniewicach. Gimnazjum w Bieniewicach w trybie ustawowym przekształci się w 8-letnią szkołę podstawową.

Kształcenie w klasach I szkół podstawowych rozpocznie się od roku szkolnego 2017/2018.

Plan sieci oraz granice obwodów klas dotychczasowych publicznych gimnazjów, prowadzonych w szkołach podstawowych są zgodne z Uchwałą Nr XLIII/352/14 Rady Miejskiej w Błoniu z dnia 24 marca 2014r.

Przewodniczący Rady  
  
Tomasz Wiśniewski